

1: 75 000

LV EE

ÜDENSTÜRISMA KARTE

VEETURISMI KAART

136 KM AR LAIVU PAADIGA

9 MARSRUTI MARSRUUTI

1-3 DIENAS PÄEVA

Latvija / Läti

Lielā Jugla Mazā Jugla



www.upesoga.lv
www.seikleveel.ee

Upes oga

LIELĀ JUGLA / SUUR-JUGLA

1 LV / Sidgundas pilskalns. Pirmo plašāko informāciju par Sidgundas Veckalnu (arī Veco kalnu) kā pilskalnu Sudas un Mergupes satekas stūrī 1939. gadā sniedza K. Rozītis. Šāns pret Mergupi ir īpaši stāvs, pilskalna vaļņa rajonā apbrucis. Pretējā pusē pret Sudas upi 7 m augstā pilskalna nogāzē, šķiet, vēl mākslīgi stāvināta. Pilskalna plakumu (60 x 70 m) A pusē pret Sudas upi norobežo dabīga staigna iepakla, kas, iespējams, kalpojusi pilskalna aizsardzībai, bet pret Mergupi iepakla ir vēl mākslīgi padziļināta. Pilskalna apkārtnē esošajā kultūrsāni konstatēta kapelas vieta ar kapsētu, 16.–18. gs. monētas un sadzīves priekšmetu daļas. Pierakstītajās teikās bieži norādīts, ka baznīca vai senlatviešu lūgšanu kalns atradies pašā pilskalnā, kas nogrimis vai nu kalnā, vai līdzās esošajā upē. Šķiet, ka folklorā saplūdušas ziņas par jaunāku laiku kapelu, baznīcu un/vai lūgšanu namu pašā pilskalnā, tomēr nav izslēgt, ka pilskalnā ir bijusi īpaša svētvietā. (Urtāns, 1995)

EE / Sidgunda linnus
Esimese laialatuslikuma info Sidgunda Veckalns (ka Vecais kalns) kui linnuse kohta Suda ja Mergupe jөгede kohtumiskohas avaldas 1939. aastal K. Rozītis. Mergupe suunas olev külg on eriti järsk, linnuse vall varisunud. Vastassuunas Suda jөгe külljel tundub 7 m kõrgune linnuse nõlv olevat kunstlikult järe-maks tehtud. Linnuse platood (60 x 70 m) piirab ida poolt vastu Suda jөгe looduslik soostunud tasandik, mis omal ajal täitis linnuse kaitse funktsiooni. Omakorda tasandikku Mergupe juures on isegi kunstlikult sügavdatud. Linnuse ümbruses olevast kultuurikihist on leitud kabel surnuajaga, 16.–18. sajandi münte ja olme esemete osasid. Üleskirjutatud kohalikud muistendid jutustavad, et linnuse südames olnud kirik või muistsete lätlaste palvekoht-ohvrimägi olla vajunud kas mäkke või kõrval olevasse jõkke. Tundub, et folkloori jutustustes on kokku sulanud informatsioon otse linnuse tipus olevast kabelist, kirkust ja/või palvemajast, kuid siiski pole väljastatud, et Sidgunda linnuses on olnud eriline püha-paik. (Urtāns, 1995)

MAZĀ JUGLA / VĀIKE-JUGLA

1 LV / Kastrānes pilskalns. Atrodas uz paugura starp Mazo Juglu un vecupi. Pilskalnu no divām pusēm norobežo Mazā Jugla. Pilskalna galos saglabājies nocietinājumu vaļņi. Pilskalnā aug dižozols ar stumbrā apkārtmēru 5,4 m un vikсна ar stumbrā apkārtmēru 6,5 m.

EE / Kastrāne linnus
Asub Vāike-Jugla ja Vecupe vahelisel künkā.

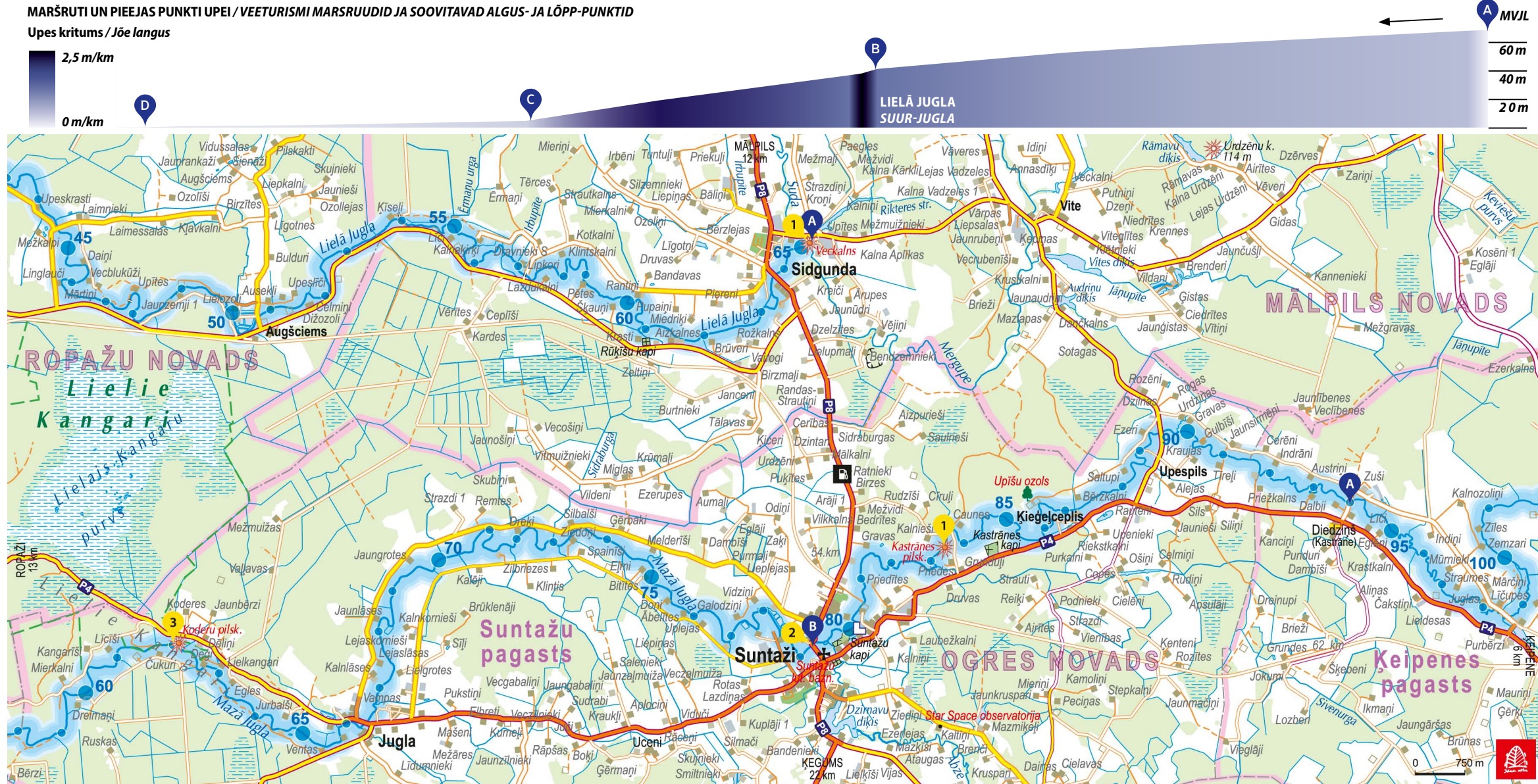
Seda piirab kahelt poolt Vāike-Jugla. Linnuse otstes on säilinuud kindlustamise vallid. Linnuses kasvab tamm tüveümberrööduga 5,4 m ja jalakas tüveümberrööduga 6,5 m.

2 Suntažu muizas pils — 1110 m
LV / Muizas kungu māja jeb pils celta 1780.–1782. gadā, 19. gs. vidū modernizēta, piešķirot tai neogotisku veidolu. Tā vairākkārt postīta un atjaunota. Pēc 1905. gada postījumiem pili atjaunoja tās pēdējais īpašnieks barons fon Hānenfelds. Kopš 1920. gada pili darbojas skola. Muzejā aplūkojama apkārtnes vēstures ekspozīcija. Muizas kompleksā ir saimniecības ēkas un parks; iespējams uz-kāpt pils torni un izbaidīt apkārtnes ainavu.
EE / Suntaži mõisa loss
Mõisahärja elamu – loss – ehitatud 1780.–1782. aastatel, 19. sajandi keskel moderniseeritud, kujundades seda neogootilises stiilis. Loss on mitu korda hävitatud ja taastatud. Pärast 1905. a. hävitustõid taastas lossi selle viimane omanik, parun von Hahnenfeldt. Alates 1920. aastast asub lossis kohalik kool. Muuseumis on võimalik uurida kohalikku ajalugu. Mõisakompleksi kuuluvad kõrvalhooned ja park; ronides üles lossi torni saab nautida ümbruskonna vaateid.

3 LV / Koderu pilskalns — 50 m
Koderu pilskalns, kura vietējais nosaukums ir Lielā vīra gulta, ierikots Mazās Juglas upes labajā krastā tam paralēlā kalnu grēdā – Lielajos Kangaros. Pilskalna ZA un DR nogāzes ir dabiski stāvas, apmēram 15 m augstas, bet abas pārējās – mākslīgi nostiprinātas ar grāvjiem un 3–4 m augstiem vaļņiem. Tā plakums ir 65 x 25 m. Pilskalnā arheoloģiskie izrakumi nav veikti. Spriežot pēc savrupatradumiem un dziļā kultūrsānā, pilskalns apdzīvots vēlajā dzelzs laikmetā (800.–1200. g.). Par pilskalnu stāsta teika, kas vēsta par gliži, kurš šeit gulējis, vārijis putru gājis uz Rīgu pēc sāls.

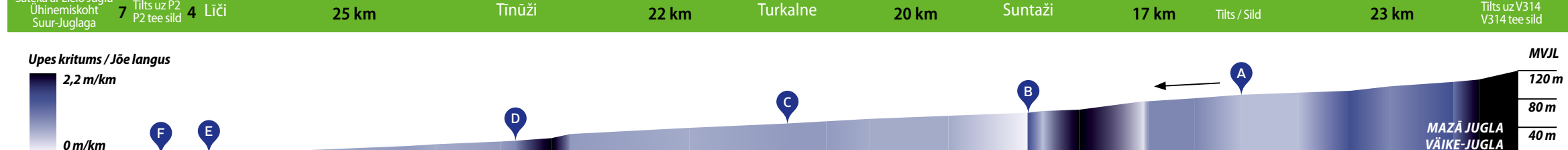
EE / Koderu linnus
Koderi linnus, mida rahvakeeles on hakatud nimetama suure mehe voodiks, on asutatud piki Vāike-Jugla pīremat kallast olevale mäe seljakule – Lielie Kangari (Suured Kangari mäed). Kirde- ja edelapoolsed nõlvad on looduslikult järsud, umbes 15 m kõrged. Omakorda ülejäänud linnuse nõlvad on kunstlikult kinnitatud kaitsekraavidega ja 3–4 m kõrgete vallidega. Platoo 65 m pikk, 25 m lai. Linnuses arheoloogilisi kaevamisi ei ole toimunud. Uurides üksiklaid ja sügavat kultuurikihti, on täheldatud, et linnus oli asutatud hilisel rauaajal (800.–1200. a). Linnusest jutustab muistend, mis räägib hiiglasest, kes olla siin maganud, keetnud putru ja läinud Riiga soola järele.

Sateka ar Mazo Juglu ūhinemiskoht Suur-Juglaga 1 Tilts uz A4 A4 tee sild 18 km Zaķumuiža 16 km Ropažu HES Ropažu hidroelektrijaam 28 km Sudas un Mergupes sateka Suda ja Mergupe ūhinemiskoht



MARSRUTI UN PIEEJAS PUNKTI UPEI / VEETURISMI MARSRUUDID JA SOOVITAVAD ALGUS- JA LÖPP-PUNKTID

Sateka ar Lielo Juglu ūhinemiskoht Suur-Juglaga 7 Tilts uz P2 P2 tee sild 4 Liči 25 km Tinūži 22 km Turkalne 20 km Suntaži 17 km Tilts / Sild 23 km Tilts uz V314 V314 tee sild



LV Lielā Jugla sākas Mālpils novadā, tek cauri Ropažu un Garkalnes piirkonnā un lāb Ropāži ning Garkalne piirkondi ning Vāike-Juglaga ūhinedes moodustab Jugla jөгe. Jөгe algus asub Mālpils piirkonna Sidgundas, kus Mergupe ir 71 m, sliņpums uz 1 km – 1,1 m. Virs Ropāžiem upe ir lēna, 5–15 m plata, braucama arī zema ūdenslīmeņa laikā.

Ropāžu HES dambis ir ap 1,5 m augsts betona valnis pāri visai upei un var būt braucams vairs tikai augstā ūdenslīmeņa laikā, jo viss ūdens tiek laists uz HES. No dambja līdz HES var braukt pa kanālu, izkāpjot pie sosejas tilta. Pēc dambja upes kritums saglabājas liels līdz pat tiltam un vēl ~300 m pēc tā. Labā līmeni te ir tīri labi vilņi un stāvēvilņi. Ap 300 m pēc sosejas tilta kritums samazinās līdz ~ 1,5 m/km.

Nedaudz virs Bājāriem sākas krāces. Vietām veidojas visi labi vilņi, ko var izmantot sērfošanai. Krāces ir lokālas, proti, neviena no tām nav garāka par 50 m, upes kritums – ap 3,5 m/km. Šīs krācainās posms turpinās līdz Zaķumuižai, taču beigt braukšanu ir izdevīgāk nedaudz zem tilta, kas ir ~1 km virs Zaķumuižas centra, jo upes krasti ir aizauguši un izkāpšana – apgrūtināta. Tālāk upē krāču nav, bet braukt var arī zema ūdenslīmeņa laikā.

Mazā Jugla ir desmitā garākā upe Latvijā, tā sākas Taurupes pagastā, tek cauri Ogres, Ikšķiles, Salaspils un Stopiņu novadam, lejtece tek pa Garkalnes un Stopiņu novada robežu. Mazās Juglas izteka atrodas virs 130 m vjl., bet iteteka – 0,1 m virs j. Augšgala pietekas aizsniedzas pat līdz 150 m augstumlīnijai.

Mazā Jugla ir braucama diezgan garā posmā, sākot jau ar zemu palu līmeni no Turkalnes, augstā – no Suntažiem, palos – no Diedziņa. Jārekinās, ka zemākā ūdenslīmeņa laikā krācainajos posmos laivas būs jāvelk.

Upe pie Diedziņa jau ir diezgan liela, tās platums ir ap 10 m, bet tūlīt pēc tilta ir aizsprosts (0,5 m, vertikāls). Tālāk līdz Suntažiem aizsprostu nav, vietām ir nelielas krāces. Suntažos pēc dzelzceļa tilta ir ap 1,5 m augsts gandrīz vertikāls aizsprosts. Rodeo iespējas ir diezgan labas, kaut gan apakšā ir sekls. Turpinājumā upe kļūst lēna, krastos parādās smilšakmens atsegumi. Turkalnē upe ir nelielas, lokālas krāces un divu aizsprostu paliekas. Pēc Tinūžiem ir aizsprosts ~1 km virs Dobelnieki (~1,5 m augsts, divās pakāpēs), taču braucams tas var būt ir tikai palos, jo liela daļa ūdens tiek novadīta pa kanālu uz HES.

Informācija sagatavota, izmantojot www.campo.lv, www.ancientsites.eu u.c. resursus

Svarīgi zināt!
1. Svarīgas lietas glabā ūdensnecaurīdīgā maisīnā!
2. Aiz tevis upe paliek tirāka – atritumus nem līdzi, neatstājot tos apmetņu vietās!
3. Sazinies ar laivu operatoriem un noskaidro ūdens līmeni upēs, tam piemērotāko peldlīdzekli.

EE Lielā Jugla ehk Suur-Jugla – Suur-Jugla algab Mālpils piirkonnas ja lāb Ropāži ning Garkalne piirkondi ning Vāike-Juglaga ūhinedes moodustab Jugla jөгe. Jөгe algus asub Mālpils piirkonna Sidgundas, kus Mergupe ir 71 m, sliņpums uz 1 km – 1,1 m. Virs Ropāžiem upe ir lēna, 5–15 m plata, braucama arī zema ūdenslīmeņa laikā.

Ropāžu hidroelektrijaama tamm on umbes 1,5 m kõrgune betoonvall, mis ulatub ūle jөгe ja mida on võimalik lābida ainult kõrgvee ajal, sest kogu vesi suunatakse hidroelektrijaama. Tammist kuni hidroelektrijaamani võib pāāseda kanalit mōoda, paadist vāljudes maantee silla juures. Pārast tamm kuni sillani ja veel umbes 300 m jөгe säilib suur langus. Siin on head lained ja seisulained. Umbes 300 m pārast maantee silda vāheneb langus ja on umbes 1,5 m/km.

Veidi Bājārist ūlespoole algavad kārēstikud. Kohati tekib hea lainetus, mida võib surfamiseks kasutada. Kārēstik on loakaale ehk ūkski nendest ei ole ūle 50 m, jөгe langus on umbes 3,5 m/km. Selline kārēstikuline lōik jātķub kuni Zaķumuižai, kuid matka lōpetamiseks on parim koht veidi allapoole silda – see on umbes 1 km enne Zaķumuiža keskust, sest jөгe kaldad on kinni kasvanud ja paadist vāljumine on raskendatud. Edasi kārēstikke jөгes enam pole, kuid ka madalvee ajal on võimalik edasilikumine.

Mazā Jugla ehk Vāike-Jugla on pikkuselt kunnēs Lātīs ning algab Taurupe vallas, lāb Ropāži, Ikšķile, Salaspils ja Stopiņi piirkondi, alamjooksul voolab Garkalne ja Stopiņi piirkonna piiri. Vāike-Jugla lāhe asub 130 m merepinnast, augstā 0,1 m merepinnast. Ūlemjooksu lisa-jөгed ulatuvad isegi 150 meetri kõrgustasemeni.

Vāike-Juglā on võimalik sōita suhteliselt pikal lōigul, alustades madala ūleujutuse ajal Turkalnest, augstis Suntažist, suurvee ajal Diedziņst. Peab arvestama, et madalvee ajal tuleb kārēstikulist lōikudel paati lūkata.

Jōgi Diedziņsi juures on juba piisavalt suur – selle laius ulatub 10 meetrini – aga kohe pārast silda on tamm (0,5 m, vertikāalne). Edasi kuni Suntažini tammisid pole, kohati on vāikesed kārēstikud. Suntažis pārast raudteesilda on tamm, umbes 1,5 m kõrge, peaaegu vertikāalne. Rodeo võimalused suhteliselt head, kuigi allpool on madal. Jōgi muutub aeglaseks, kallastele ilmuvad liivakivi paljandid. Turkalne jōgi on vāikeste kārēstikega ja kahe tammī jānusega. Pārast Tinūzit on tamm umbes 1 m enne Dobelnieki (umbes 1,5 m kõrge, kahestmēline), kuid lābitav on see vaid suurvee ajal, sest suurem osa veest suunatakse kanalitpidi hidroelektrijaama.

Tāhtis teada!
1. Tāhtsaid esemeid hoidke veekindlas kotis!
2. Pārast teid jāb jōgi puhtam, kui vōtate prūģi kaasa – ārge jātķe seda puhkekohtadesse!
3. Matka planeerimisel vōtķe ūhendus paadioperaatoritēga ja uuriģe jөгede veetaset!

- Apzīmējumi / Legend**
- attālums līdz upei
 - vahemaa veekoguni
 - iesniedz, viesu māja
 - hotell, küalalistemaja
 - jauniešu mitne
 - hostel
 - lauku māja
 - talv, puhkemaja
 - kempings
 - kāmping
 - atpūtas vieta
 - puhkekoht
 - stāvvieta
 - parkla
 - gultasvietu skaits
 - woodikohted arv
 - pirts
 - saun
 - ēdināšana
 - toitlustus
 - telšu vietas
 - telkimiskohad
 - sporta laukumi
 - spordiväljakud
 - laivu noma
 - paadi rent
 - par brīvu
 - tasuta
 - maksas
 - tasuline
 - picniku galdi, soli
 - picniku laud, pink
 - ugunsкура vieta
 - lökkekoht
 - sausā tualete
 - kuivtualett
 - dzeramais ūdens
 - joogivesi
 - elektrība
 - elekter
 - nojume
 - varjualne
 - veikals
 - pood
 - degvielas uzpildes stacija
 - bensinjajaam
 - kafejnīca
 - kohvik
 - gājēju tilts
 - jalakājiate sild
 - ūdensdzīšanas
 - vesivesik
 - krāces
 - krāces
 - metri virs jūras līmeņa
 - MVJL meetrit mere pinnast
 - apskates vietas
 - 4 vaatamavāirsused
 - tūrisma pakalpojumi
 - 1 turismiteenused
 - pieejas punkti upei
 - A jõeile juurdepääs
 - maršruti pa ezeriem
 - marsruuti järvedes
 - attālumi, km
 - 1km
 - kaugus, km

Tūrisma informācijas centri / Turismiinfokeskused:

Ogres novada TIC
Ogre piirkonna TIK
 +371 65071883, 29491685
 Brīvības iela 12a, Ogres novads, Ogre
 info@latvijascentrs.lv, www.latvijascentrs.lv

Ropažu novada TIC
Ropaži piirkonna TIK
 +371 67918405, 29147335
 Rīgas iela 5, Ropaži,
 ric@ropazi.lv, www.ropazi.lv

Salaspils novada TIC
Salaspils piirkonna TIK
 +371 67945440, Miera iela 1, Salaspils
 visit@salaspils.lv, www.salaspils.lv

Ikšķiles novada TIC
Ikšķile piirkonna TIK
 +371 65027221, 26652148
 Birzes iela 33A, Ikšķile
 laura.sirante@ikskile.lv
 www.ikskile.lv/turisms

Laivu noma / Teenusepakujaja

C Kanoe / Kanuu
K Kajaks / Sūst
S Jūras kajaks / Meresūst
I Piepūšamā laiva / Kummipaak
sup Airdēlis / Aerusur
R Pontonu pļots / Ujuvparv
sot SOT-kajaks / SOT-sūst

Campo **C K I I**
 +371 29404049
 www.campo.lv

Eži **C I I**
 +371 64207263, 28685894
 www.ezi.lv

Jenču laivas **C**
 +371 20607509
 www.jenculaivas.lv

Jūras laivas **C K I I sot**
 +371 29466501, 26399653
 www.juraslaivas.lv
 www.seakayak.lv

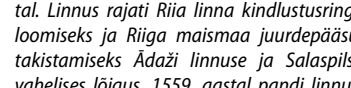
Laivnieks.lv **K S I I sot**
 +371 27878757, www.laivnieks.lv

Laivot **C K I**
 +371 22151577, www.laivot.lv

Mežmalas laivas **C K I I**
 +371 26649575
 www.mezmalaslaivas.lv

Mučas **C K I I**
 +371 29211634
 www.laivunoma.com

Izdevējs / Vāļajaandja:
 Rīgas plānošanas reģions / Riia Arenduskeskus
 Kartogrāfija / Kartograafia:
 SIA "Karšu izdevniecība Jāņa sēta" / OÜ Kaardikirjastus Jāņa sēta
 Foto / Pildīdte autorid:
 L. Alksne, A. Upiis-Upenieks, www.viegliv.lv



LIELĀ JUGLA / SUUR-JUGLA

2 LEJASBEBRI 170 m
 +371 26456203
 mucenieks.armands@inbox.lv

3 HUTOROK 150 m
 +371 26882846
 hutorok2@inbox.lv

4 LV / Ropažu (Rodenpois) viduslaiku pils, mācītājmuīza, senkapi 150 m

Ropaži bija Vācu ordeņa Livonijas atzara pils, kas celta 14. gs. sākumā. Pirmo reizi rakstos avotos tā minēta 1322. gadā. Pils būvēta, lai radītu ordeņa nocietinājuma loku ap Rīgas pilsetu un liegtu sauszemes pieeju Rīgai posmā starp Ādažu pili un Salaspili. 1559. gadā to nodedzināja Maskavijas cara Ivana IV Groznija karaspēks, un kopš tā laika pils pārstājusī pildīt militāro funkciju, bet cilvēki pili dzīvojuši vēl līdz 17. gs.

5 SAULESKALNS 180 m
 +371 29403887, 26301327
 www.sauleskalns.lv

MAZĀ JUGLA / VĀIKE-JUGLA

4 TURBAS 180 m
 +371 20245555, 26355551
 www.turbas.lv

5 KRIEVĀNI 30 m
 +371 26256290

6 KRAUKLIŠI 170 m
 +371 28811603, 26003322
 www.krauklisi.lv

7 LV / TĪNŪZU ATPŪTAS VIETA
 Piekluve tikai no upes.
EE / TĪNŪZI PUHKEKOHT
 Juurdepāās vaid jōelt.

8 JUGLAND 30 m
 +371 67291400, 27821000, jugland.lv

EE / Ropaži (Rodenpois) keskaegne loss, pastoraat, kivikalmed
 Ropaziš asus Saksu ordu Liivimaa haru linnus, mis ehitati 14. sajandi alguses. Esimest korda mainiti seda kirjalikult 1322. aastal. Linnus rajati Riia linna kindlustusringi loomiseks ja Riiga maismaa juurdepāās takistamiseks Ādaži linnuse ja Salaspils vahelises lōigus. 1559. aastal pandi linnus

