

1:75 000

LV EE

ŪDENSTŪRISMA KARTE

VEETURISMI KAART

74 KM AR LAIVU PĀADIGA

6 MARŠRUTI MARŠRUUTI

5 DIENAS PĀEVA

Latvija / Lāti

Irbe Rinda, Stende



Upes oga

www.upesoga.lv
www.seikleveel.ee

Laivu noma / Teenusepakujad

- C** Kanoē / Kanuu
- K** Kajaks / Süst
- S** Jūras kajaks / Meresüst
- I** Piepūšamā laiva / Kummipaāt
- SUP** Airdēlis / Aerusur
- R** Pontonu plosts / Ujuvparv
- SOT** SOT-kajaks / SOT-süst

Abavas brīvdienas **CKK**
+371 26825352, www.laivo.lv

Abavas laivas **CKK SUP R**
+371 29286489, www.abavaslaivas.lv

Campo **CKKSI**
+371 29404049, www.laivas.lv

Daba Laba **C**
+371 26844295, www.dabalaba.lv

Jenču laivas **CR**
+371 20607509, www.jenculaivas.lv

Jūras laivas **CKKS SOT**
+371 29464901, 29283765,
www.juraslaivas.lv

Kanoecentrs **CKKS SUP**
+371 26116933,
www.kanoecentrs.lv

Kurzemes laivas **C**
+371 29985244,
www.kurzemeslaivas.lv

Laivnieks.lv **CKK SOT SUP I**
+371 27878757, www.laivnieks.lv

Lapsas **C**
+371 29135682, www.laivubaze.lv

Mučas **CKK SOT IR**
+371 26132961,
www.laivunoma.com

Niknās Laivas **K**
+371 26377055, www.niknaslaivas.lv

Rindas Skola **C**
+371 29186127, 29365455,
rindas.skola-laine@inbox.lv

Sofijas Laivas **CKK**
+371 29339677, www.sofijaslaivas.lv

Izdevējs / Vāļjaandja:
Kurzemes plānošanas reģions / Kurzeme Arenuskeskus
Kartogrāfija / Kartograafija:
SIA "Karšu izdevniecība Jāņa sēta" /
OÜ Kaardikirjastus Jāņa sēta
Foto / Piltide autoritā: O. Važa, A. Petkēvica, Venstpils TIC

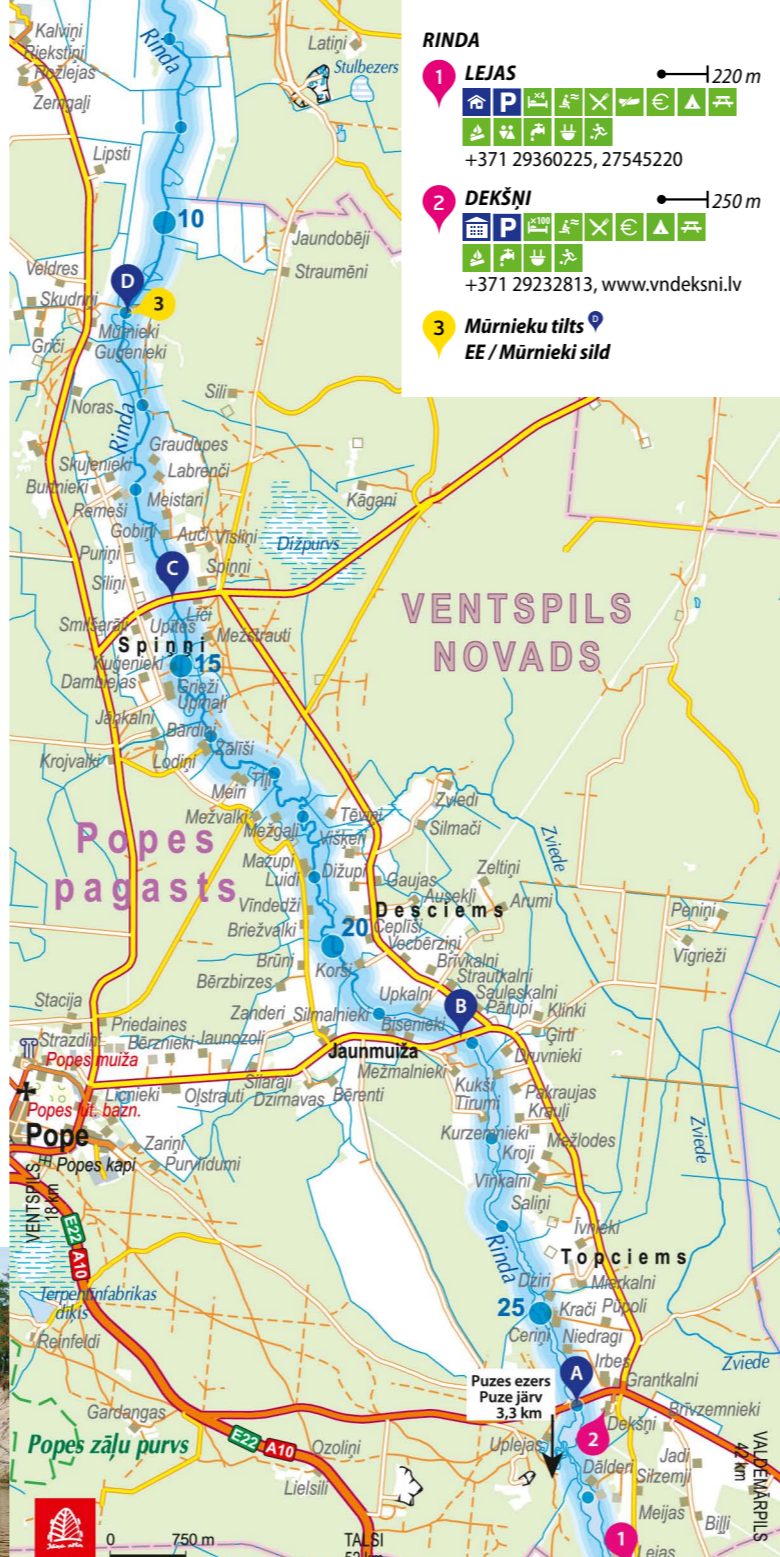


Apzīmējumi / Legend

- attālums līdz upei
- vahemaa veekoguni
- hotell, küalisternaja
- hostel
- talu, puhkemaja
- kāmping
- puhkekoht
- parkla
- woodkohtade arv
- saun
- toitlustus
- telkimiskohad
- spordiväljakud
- paadi rent
- tasula
- tasuline
- piknika galdi, soli
- lökkekoht
- kuivtualett
- joogivesi
- elekter
- varjaluone
- pood
- bensiinjaaam
- kafejinica
- jalakājāite sild
- vesiveski
- kārestik
- meetrir mere pinnast
- vaatamisvāirsused
- tūrisma pakalpojumi
- turismiteenused
- pieejas punkti upei
- jõeie juurdepāās
- marsruuti pa ezeriem
- marsruuti jārvedes
- attālumi, km
- kaugus, km

Tūrisma informācijas centri / Turismiinfokeskused:

Ventspils TIC
+371 63622263, 63607664, 29232226,
Dārzu iela 6, Ventspils,
www.visitventspils.com



RINDA

1 LEJAS
+371 29360225, 27545220

2 DEKŠŅI
+371 29232813, www.vndeksni.lv

3 Mūrnieku tilts
EE / Mūrnieki sild

Svarīgi zināt!

- Irbes un Stendes upe atrodas dabas liegumā "Ances purvi un meži", kam raksturīgi neskartu augsto, pārejas, zāļu purvu un dažāda vecuma priežu meži, kas mijas ar ezeriem un periodiski pārplūstošiem klajumiem.
- Irbes upei izveidoti orientieri – uz kokiem ar košām krāsām uzkrāsoti cipari no 00 līdz 6, kas palīdz orientēties nobrauktajā un vēl braucamajā attālumā un plānot evakuāciju, ja tāda pēkšņi nepieciešama.
- Rindas upē pie tiltiem atrodams kilometru atzīmes līdz Rindas ciemam.
- Esi atbildīgs – lieto drošības vesti, bērniem līdz 12 gadu vecumam tā ir obligāta!
- Kad esi laivā, necelies kājās – apgāziesies! Esi piesardzīgs, kāpjot laivā un pietuvojoties krastam, tieši tad visbiežāk sanāk iekrist upē!
- Izvaires no alkohola lietošanas!
- Peldēšanai izvēlies drošas, peldēšanas prasmei atbilstošas vietas!
- Nodrošinieties ar pārtikas un dzeramā ūdens krājumiem, Irbes upe plūst pa neapdzīvotām vietām.
- Ēdiena gatavošanai ieteicams lietot primusu. Ja kuriniet ugunsgrū, tad tikai tam atvēlētās vai citu laivotāju jau ieviestās vietās. Neatstāj ugunsgrū bez uzraudzības un, dodoties prom, to nodzēs.
- Respektējiet privātīpašumu un saudzējiet dabu, atstājiet apmetnes vietas tīras un kārtīgas, atkritumus ņemiet līdzi, pa ja tur ir atkritumu urnas – upe aiz tevis paliek tīrāka!
- Hermētiski iepakotam jābūt vismaz vienam mobilajam tālrunim, pārliecinies, vai tev ir laivu iznomātāja tālruna numurs, ja nepieciešama evakuācija!
- Vasaras mēnešos nodrošinieties ar pretinsektu līdzekli pret knaustiņiem, odiem, dunduriem.
- Ja brauciens tur Rindas upi ir Engures upes maršruta turpinājums, tad, šķērsojot Puze ezeru, esiet piesardzīgi un virzieties tuvu austrumu puses krasta līnijai, ezerā mēdz būt nejauki vilņi!
- Maršruta noslēgumā – nekādā gadījumā nemēģiniet laivošanu jūras vilņos, atrašanās atklātā jūrā ar upei piemērotām laivām ir bīstama!

Pange tāhele!

- Irbe ja Stende jōgi asuva Ance soode ja metsade looduskaitsealal, millelele on omased puutumata kōrg- ja siirdesood, rohusood ning erineva vanusega mānnimetsad, mis kasvavad jārve kallastel ning periodiliselt ūle ujutatud kūngastel.
- Irbe jōgi on mārģistatud orientiiridega – puude tūvedele on eredate vārģivede joonistatud numbrid 00 – 6, mis aitavad aru saada kui palju maad on lābitud ning kui palju maad on veel jāānūd, ning mis on samuti abiks evakueerimise planeerimisel, juhul kui see osutub vajalikuks.
- Rinda jōel olevate sildade juures on kilometri mārģisad, mis nāitavad distantsi Rinda kūlāni.
- Ole vastutustundlik – kasuta pāāstestest, lastele kuni 12a on pāāstestest kohustuslik!
- Paadis olles ārģe tōuske pūsti – kukute ūmber! Olģe paati astudes ning kaldale minnes ettevaatlik – just nendes olukordades kukutakse vette kōģe enam!
- Hoidģe alkoholi tarbimisest!
- Valģe uģumiseks turvaline, uģumisoskustele vastav koht!
- Tagage endale piisav kogus toitu ja puhast joogivedi, Irbe jōgi kulģeb mōōda asustamata alasid.
- Sōōģi valmistemiseks on soovitatav kasutada priimust. Juhul kui teete lōket, siis tehke seda ainult selleks ettenāhtud kohtades vōi teiste matkaliste poolt sisse seotud lōkkekohtades. Ārģe jātķe lōket jārvelevalveta ning ārģe lahkuge enne lōkke kustutamist.
- Austage eramaad ning hoidķe loodust, jātķe puhkealad enda jārvel puhtaks ning korashoituks, vōtķe prģģi endaga kaasa, seda isegi juhul kui nāete puhkealal prģģikaste – jōgi peaks jāāma teie jārvel puhtamaks!
- Veekindlalt peab oleme sisse pakitud vāhemalt ūks mobiiltelefon, samuti veenduge, et teil on olemas paadi rendileandja number, juhul kui osutub vajalikuks evakueerida!
- Suvekuudel varuge endale kaķtseks sāāsķede, kimalaste ja pārmude eest putukatorģevahendit.
- Juhul kui suundute Rinda jōele peale Engure jāe marsruuti, olģe Puze jārve ūletamisel ettevaatlik ning sōitķe mōōda jārve idakallast, jārvel kipuvad olema ebameeldivad lained!
- Marsruudi lōpp – mitte mingil juhul ārģe ūritage aerutada merelāinetes, jōepaatidega mere peal sōitģmine on ohtlik!

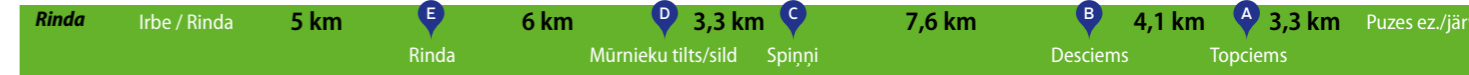
EE Rinda ja Irbe – 38,8 km – langus 9,8 m
See on ūks populāarsemā veeuturismi marsruute Lātis. Alustades marsruuti Rinda kūlast, on esimesed 5 km Rinda jōe suudmealal – hea veevool, mustleppade alieed ja tunnelid, jārsud ja sagedad kāānakud. Peale kokku voolamist Stendi jōega kannab jōgi nimitust Irbe. Jōgi muutub laiēmaks, kaldad kōrģemaks, kuid vee āart piirab endiselt tķhe mustleppade oksavōrestik. Irbel puudub Rindale omāne kangekaelne soov visata sisse Rindale looklevāid kāānakuid, jōgi kulģeb oluliselt rahulikumat. Pōōsād ja aasad asenduvad mānnimetsaga. Algab maalline jōelooge, mis rikastab Irbe kallastel olevat maastķķu kuni mereni.

Stende Ance – Stende ja Rinda ūhinemine – 14,3 km – langus 3 m
Stende on 100 km pikk, kuid paadiga sōitģmises sobib sellest Stende alamjooksule jāāv 14,3 km pikkune lōķ alates Ancest. Antud Stende lōķķ kombinēeritakse tavailselt Irbe jōe marsruudiga kuni Miķēļtornini vōi isegi kuni mereni vāķķ. Stende alamjooks ei ūllata liģķ ķiire vooluga, langus kuni Irbeni on vāķķe. Sellele vaatamata on antud lōķķ teie algajātele ja lastega perelede. 2,5 km peale Ance silda jooksevād Stende jōķķ Lonaste ja Ostupe. Stende muutub laiēmaks, peale 500m jāāb Ierģima sild, mis annab mārķķ, et siin lōppeb pikaldane lōķķ. Jārģmised 11,3 km on Stende aeglaste ja laiēd kāānakutega, kallastel paistavad liivapaljāndid, nāhtavale ilmuvad vāķķesed saareķesed ja jōelooked, see ķestab kuni jōgi jookseb kokku Rinda jōega moodustades Irbe jōe.

Stende alamjooksule jāāvāt marsruuti vōib pikendāda 59 km vōrrā alustades retķe Iliņost. Langus antud marsruudil on 20,4 m ning arvestame peaks arvukate mīttesōidetaķate takistustega, soise maastķķu ning 26 km pikkuse pikaldase lōģģuga Banku kūlast Blazmas kuni Anceni. Soovitus ūlejuķtuste hooajķķ – Stende ja Lonaste on vāģķ huvitavud ūlejuķtuste hooajķķ, veerikkal ķevadel laiēnevād jōēd heinamādele, metsa alla, maanteele ning iķdķettesse orgudesse. Tekib omāpārene niinimetatud „vīies hooaeg“.

Rinda Puze jārve – Rinda – 24,2 km – langus 6,8 m
Rinda jōgi saab alguse Puze jārvest. Esimesed 8 km on vāķķeste jārveķeste rāģastķķ. Kaldad milģģi vāģķ erilisģģa silma ei paista, kūll

MARŠRUTI UN PIEEJAS PUNKTI UPEI / VEETURISMI MARŠRUUDI JA JŌELE JUURDEPĀĀS



LV Rinda un Irbe 38,8 km, kritums 9,8 m

Šis ir viens no populārākajiem ūdenstūrisma maršrutiem Latvijā. Uzšākot maršrutu Rindas ciemā **E**, pirmie 5 km ir Rindas upes lejtece – laba straume, melnalkšņu alejas un tuneļi, asi un bieži līkumi. Pēc satekas ar Stendi upe sāk nest Irbes vārdū. Tā kļūst plata, krasti top augstāki, bet gar ūdens malu vēl aizvien, zarus piņķējot, aug melnalkšņi. Irbei nav Rindas spītīgā vēlēšanās mest straujus cilpveida līkumus, tā plūst krietni dīciltīgāk. Krūmājus un pļavas nomaina priežu mežs. Sākas gleznainas vecupes, kas ik pa brīdim dažādos Irbes krastu ainavu līdz pat jūrai.

Pēc 4,1 km tecējuma parādās Lāžu tilta balsti **H** un pārpalikušās konstrukcijas. Šis ir labs orientieris, ja vēlaties aiziet līdz Irbenes radioteleskopam. Kāpiet ārā kreisajā krastā un ejiet ap 500 m pa meža ceļu. Iznākot krustceļš, pār koku galiem ieraudzīsiet pret klusējošo kosmosu pavērsto milzīgo šķīvi. Aiz Lāžu tilta **H** Irbe pagriež tecējumu paralēli jūrai. Būtībā nākamie 20 km ir visai līdzīgi. Labais krasts ir purvaināks un zemāks, bet kreisā krasta likumu ārmaļās slejas skaistas smilšu kāpas. Ik pa brīdim parādās saliņas. Tecējums ir vienmērīgs, bet ne lēns. 25 km no Irbes sākuma upē guļ liela, kokiem noaugusi sala. Šeit beidzas kāpu posms, ir atlikuši 3,3 km līdz Lielirbei **J** – Ventspils–Kolkas šosejas tiltam. Daudzi laivotāji Lielirbē **J** pie tilta savu ceļojumu beidz, bet tā darīt ir pilnīgi aplami! Tas ir tāpat, it kā jūs nolemtu aizbraukt līdz Siguldai, bet degvielu ielietu tikai līdz Vangažiem. Līdz jūrai ir jānoairē!

Pēdējie 5,8 km līdz jūrai ir ar lēnu straumi. Upe ir plata un pārsvarā sekla – retas ir vietas ar dziļumu "pāri galvai". Krasti zemi un purvaini, ik pa brīdim parādās pa mājai. Pāri upei vietām novilkta trīs sistēmas murdu līkšana. Pusceļā līdz jūrai virs mazbānīša tilta vecajiem pāļiem karājas trošu tiltiņš. Laba vieta savas kompānijas pabildēšanai no augšas. Tieši Irbes ietekā jūrā, tās labajā krastā, ir plaša Valsts mežu apmetnes vieta. Te arī ir ērti piebraukt ar auto. Aktivākie laivotāji šeit sēžas jūras kajakas, lai turpinātu ceļojumu, airējot gar jūras piekrasti līdz Mazirbei (11 km) vai Kolkai (30 km).

Rinda

Puzes ezers – Rinda 24,2 km, kritums 6,8 m
Rindas upe iztek no Puzes ezera. Pirmie 8 km ir mazu ezeriņu virtene. Krasti ne ar ko īpašu neizceļas, ainavu interesantāku padara melnalkšņu audzes, meldri un krasta apbūve. Pēc pirmajiem 3,3 km ir Topciema tilts **A**, pēc 4,1 km nākamais – Desciema tilts **Q**, šeit Rinda beidzot sasparojas. Parādās kritums un līkumi, upe kļūst šaura un interesanta. Daudzviet līdz pat ūdenim pienāk ganības un lauki, krasta apauga ir reta.

Tomēr viss labais reiz beidzas, un Rindā tas beidzas 15 km no Puzes ezera. Pēc Spīņņu tilta **Q** sākas 9,3 km garī bagarēti un lēni posmi, kas turpinās līdz Rindas ciema tiltam **E**. Šajos posmos, sākot no jūnija beigām, Rinda mēdz aizaugt ar ūdenszālēm, kas sasniedz ūdens virsmu. Ja dosieties ceļā ar piepūšamajām laivām, nāksies piepūlēties. No Rindas ciema tilta upe burtiski atdzimst, ainava būtiski mainās. Tālāk skatiet Irbes upes maršruta aprakstu.

Stende

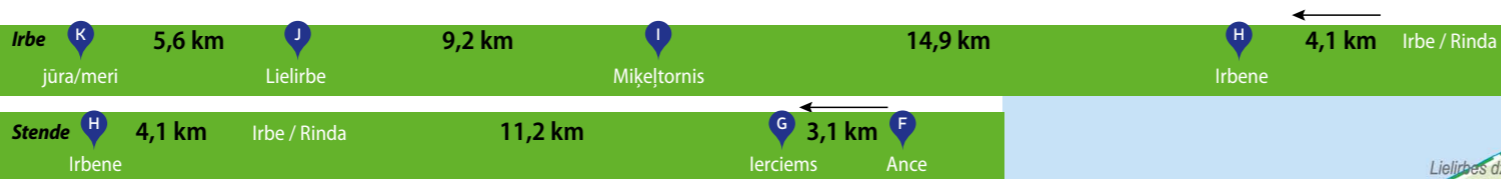
Ance – Stendes un Rinda sateka 14,3 km, kritums 3 m

Stende ir teju 100 km gara, taču laivošanai piemērota ir Stendes lejtece 14,3 km garumā no Ances **F**. Šo Stendes posmu parasti kombinē kopā ar Irbes upes laivojumu līdz Miķeltornim **I** vai pat līdz jūrai. Stendes lejtece nepārsteidz ar spēcīgu straumi, kritums līdz Irbei ir mazs. Tomēr šis ir jauks posms iesācējiem un ģimenēm ar bērniem. 2,5 km aiz Ances tilta Stendei pietiek Lonaste un Ostupe. Stende kļūst plataka, pēc 500 m ir lerciemas tilts **C**, kas ir kā robežzīme, ka šeit beidzas bagarētais posms. Nākamos 11,3 km Stende met platus un lēnus likumus, krastos parādās pa smilšu atsegumam, ir mazas saliņas un vecupes, līdz, satekot ar Rindu, izveido Irbes upi.

Stendes lejteces maršrutu var pagarināt par 59 km, laivojumu sākot Ilīņos. Kritums posmā ir 20,4 m, jāreķinās ar neskaitāmiem nebraucamiem šķēršļiem, purva ainavām un 26 km garu bagaretu posmu no Banku ciema pie Blāzmas līdz Ancei.

Palu sezonas ieteikums – Stendi un Lonasti ir ļoti interesanti laivot palu laikā, ūdeņiem bagātā pavasarī, upes plūst pa laukiem, mežiem, pāri lielceļiem un cauri vecupēm. Te veidojas savdabīga "piektā sezona".

MARŠRUTI UN PIEEJAS PUNKTI UPEI / VEETURISMI MARSRUUDID JA JŌELE JUURDEPĀĀS



4

Rindas luterāņu baznīca un mācītājmuiža

AP +371 26394383

Baznīcas mūra ēka no plēstiem laukakmeņiem un sarkaniem ķieģeļiem stūru apdarei celta 1833.–1835. gadā. Baznīcas lepnoms ir ērģeles, ko 1854. gadā darināja Karls Bitners, bet 2005. gadā restaurēja Ugāles ērģelmeistars Jānis Kalniņš. Baznīcas apskatei vizīte piesakāma pa tālruni +371 26310795.

5

EE / Rinda luterikirk ja pastoraat

Kivides jai punastest tellistest Kiriku kivihoone ehitati aastatel 1833 kuni 1835. Kiriku uhkus on orel, mille meisterdas 1854. aastal Karls Bitners, ning mis restaureeriti 2005. aastal Ugale oreimeistri Janis Kalniņsi poolt. Kiriku visiiti tuleb helistades numbrile + 371 26310795 eelnevalt kooskōlastada.

6

RINDAS SKOLA

AP +371 29186127

7

GĀJĒJU TILTIŅŠ EE / JALAKĀJĀTESILD

AP

8

Ances muiža

+371 26307029
Atjaunotajā muižas ekā saimnieku rokdarbnieku kopā "Paukers", var iegādāties dažādas amatnieku izstrādājumus vai kopā ar Ance Sklandrausu cepšanas asociācijas meistariem izcept sklandrausis.

9

LĀŽU TILTS – IRBENE EE / ENDINE LĀŽU SILD – IRBENE

AP

10

OLMAŅU MEŽI EE / OLMAŅU METSAD

AP

9 KRASTINI
AP +371 26844295, 26826839, www.dabalaba.lv

Stendes upes krastā loka šaušanas trase ar 3D mērķiem, istā loka šāvēju zupa un safari brauciens vai pārgājiens ezera līgumā "Ance purvi un meži" ar ebus, tanku ceļu un purvu apskati. Laivu maršrutu ar Irbes, Rindas, Stendes, Lonasti un Enguri. EE / Stendes jõe kaldale jāāb laskeala 3D sihtmārkidega, pāris vibulaskeala ja safari vōi matk Ance suode ja metsade looduskaitsaal, mis hōimab jārve kūlastust, tankiteed ja soo kūlastamist. Irbe, Rinda, Stende, Lonaste ja Engure sōudemarsruudid.

10

Ventspils starptautiskais radioastronomijas centrs

+371 29230818, 63656082, www.virac.eu

11

LĀŽU TILTS – IRBENE EE / ENDINE LĀŽU SILD – IRBENE

AP

12

OLMAŅU MEŽI EE / OLMAŅU METSAD

AP

13

LVM ATPŪTAS VIETA P2 EE / PUHKEALA P2

AP

14

PRINČI

+371 29333854

15

MIKELBĀKA

+371 27884438, www.mikelbaka.lv

16

PIZĀ

+371 28396323, www.piza.lv

17

TĀLRĪTI

+371 29272226

18

LVM ATPŪTAS VIETA ROJNIEKI P3 EE / PUHKEALA ROJNIEKI P3

AP

19

MEŽA PASAKA

+371 29494296

20

VECALKŠŅI

+371 26405065

21

IRBE

+371 29222339, www.campo.lv

22

Iekārtais kājāmgājēju tiltiņš EE / Jalakājiāte silla konstruksioon

23

LVM ATPŪTAS VIETA EE / PUHKEALA

AP

